



**Decizia nr.2/18
din 10 iunie 2022**

***Cu privire la delimitarea masivă
a bunurilor imobile proprietate publică
a UAT de nivelul II Consiliului raional Ocnița,
amplasate în hotarele UAT Mereșeuca, raionul Ocnița***

Examinînd materialele de delimitare masivă a bunurilor imobile proprietate publică, după apartenență și domenii, aflate în administrarea UAT de nivelul II Consiliului raional Ocnița, amplasate în hotarele UAT Mereșeuca, raionul Ocnița, întocmite de către "AlionGeoCad" S.R.L și în temeiul art. art. 43 (1), lit. c), (2) Legea administrației publice locale nr. 436-XVI din 28.12.2006, art. 4(1), art. 16(1) lit. "a" Legea nr. 29 din 05.04.2018 cu privire la delimitarea proprietății publice, Hotărîrea Guvernului Republica Moldova Nr. 63 din 11.02.2019 pentru aprobarea Regulamentului privind modul de delimitare a bunurilor imobile proprietate publică, Legea Cadastrului bunurilor imobile nr. 1543 din 25.02.1998, Consiliul raional

DECIDE:

1. Se aprobă lista bunurilor imobile proprietate publică a UAT de nivelul II, Consiliul raional Ocnița, amplasate în hotarele UAT sat. Mereșeuca, raionul Ocnița, procesul-verbal, planul de contur și planul geometric a delimitării massive, conform anexelor 1, 2, 3, 4, parte componentă a prezentei decizii.
2. Se pune în sarcina președintelui raionului Ocnița dl Iurie Plopa, să înregistreze bunurile formate la I.P. "Agenția Servicii Publice" Serviciul Cadastral Teritorial Ocnița.
3. După înregistrarea bunurilor imobile la I. P. „Agenția Servicii Publice” Serviciul Cadastral Teritorial Ocnița, dna Carabeț Adelina, șef Direcție Economie, Agricultură, Turism, Relații Funciare și Cadastru, va efectua înscrierile necesare în registrul cadastral al Consiliului raional.
4. Prezenta Decizie intră în vigoare din momentul plasării în registrul de Stat al Actelor Locale.

Președintele ședinței

Secretarul Consiliului raional



Vladimir Cozlovșchii

Alexei Galușca

Approbat _____
 (funcția, numele, prenumele) 3021

 (semnătura) (data)

Lista
 bunurilor imobile proprietate publică a UAT de nivel II
 Consiliul raional Ocnița, raionul Ocnița
 amplasate în hotarele UAT sat. Mereșeuca, raionul Ocnița

N/C	Tipul bunului imobil (teren/ construcție, încăpere izolată)	Categoriya de destinație, modul de folosință	Adresa bunului imobil	Numărul conturului de teren	Numărul cadastral	Suprafața		Numărul de niveluri ale construcției	Domeniul (public/ privat)	Denumirea entității care gestionează bunul imobil
						ha	m.p.			
1	teren	II - terenuri din inra, iland localităților, modul de folosință teren, obiectivului public și administrativ	UAT Mereșeuca		62331050298	4,0308			public	Centrul Medicilor de Familie
	construcție	Construcție de sănătate, asistență socială	UAT Mereșeuca		62331050298.01		104.1		public	Centrul Medicilor de Familie
Total						0.0308	104.1			

Președintele comisiei

Membrii comisiei:

[Semnătură]
 (semnătură)

[Semnătură]
 (semnătură)

[Semnătură]
 (semnătură)

[Semnătură]
 (numele, prenumele)


[Semnătură]
 (numele, prenumele)

[Semnătură]
 (numele, prenumele)

Semnăturile membrilor comisiei de delimitare:

I.S. "Roznă Molodovei"

Primăria Merezuei



[Handwritten signature]

[Handwritten signature]

Petru Roxaru


Cajovan Alexandru

Romanuc Maria

Narolchi Vasile

Tridici Vas

[Handwritten signature]
(semnatura)
Măcișuta E



[Handwritten signature]
(numele, prenumele)

Secretarul Consiliului raional



[Handwritten signature]

Alexei Galușca

Anexa nr. 7
la Regulamentul privind modul de delimitare
a bunurilor imobile proprietate publică

PROCES-VERBAL
cu privire la delimitarea masivă a bunurilor imobile proprietate publică

amplasate în UAT Mereșeuca, raionul Ocnița
(unitatea administrativ-teritorială, raionul, municipiul, UTA Găgăuzia)

din „ 09 ” noiembrie 2021 satul Mereșeuca
(localitatea)

I. În conformitate cu Legea nr. 29/2018 privind delimitarea proprietății publice, comisia de delimitare a bunurilor imobile proprietate publică, în componența:

reprezentantul Agenției Proprietății Publice Plata Elvira
șef adjunct Direcția administrarea bunurilor imobile și relații
(funcția, numele, prenumele)

reprezentantul Ministerul Mediului Romanic Maria
consilier principal, Serviciul administrarea patrimoniului și relații
(funcția, numele, prenumele)

reprezentantul Ministerul Culturii secular de Stat al Ministerul Culturii
(funcția, numele, prenumele)

reprezentantul Î.S. „Poșta Moldovei” șef Biroului Evidența Bunur. Imobile Petrică Marcel
(funcția, numele, prenumele)

reprezentantul Agenția „Moldsilva” șef DMRA, Coșovani Alexandru Colley
(funcția, numele, prenumele)

reprezentantul Agenția „Apele Moldovei” Petrușcă Rodica
șef Serviciul de Relații și Informații
(funcția, numele, prenumele)

reprezentantul Î.S. „Radiocomunicații” Nicolae Gendrea
șef Serviciul de Relații și Informații
(funcția, numele, prenumele)

reprezentantul Consiliului raional, Președintele Consiliului raional Ocnița
Proba Iurie
(denumirea)
(numele, prenumele)

șeful serviciului relații funciare și cadastru al Consiliului raional Ocnița
Carabet Adalina
(denumirea) (numele, prenumele)

Budoci Ion



reprezentantul autorității administrației publice locale UAT Mereșeuca
(autoritatea publică locală)

Primarul satului Mereșeuca, Albi Bucur
(funcția, numele, prenumele)

specialistul pentru reglementarea regimului funciar al primăriei Mereșeuca
(denumirea)
Ceșce Jacob
(numele, prenumele)

a efectuat lucrări de delimitare masivă a bunurilor imobile proprietate publică din domeniul public și privat și, ca rezultat, pe planul de contur al bunurilor imobile proprietate publică au fost delimitate:

I. Bunuri imobile proprietate publică a statului:

1) din domeniul public:

- a) 12 terenuri, cu suprafața totală 367,4827 ha
b) 3 construcții, cu suprafața totală 315,4 m²
c) încăperi izolate, cu suprafața totală m²

2) din domeniul privat:

- a) terenuri, cu suprafața totală ha
b) construcții, cu suprafața totală m²
c) încăperi izolate, cu suprafața totală m²

conform Listei bunurilor imobile proprietate publică a statului (se anexează).

II. Bunuri imobile proprietate publică a unității administrativ-teritoriale de nivelul al doilea:

1) din domeniul public:

- a) 1 terenuri, cu suprafața totală 0,0308 ha
b) 1 construcții, cu suprafața totală 104,1 m²
c) încăperi izolate, cu suprafața totală m²

2) din domeniul privat:

- a) terenuri, cu suprafața totală ha
b) construcții, cu suprafața totală m²
c) încăperi izolate, cu suprafața totală m²

conform Listei bunurilor imobile proprietate publică a unității administrativ-teritoriale de nivelul al doilea (se anexează).

III. Bunuri imobile proprietate publică a unității administrativ-teritoriale de nivelul întâi:

1) din domeniul public:

- a) 146 terenuri, cu suprafața totală 446,9252 ha
b) 3 construcții, cu suprafața totală 40,16 m²
c) încăperi izolate, cu suprafața totală m²

2) din domeniul privat:

- a) 22 terenuri, cu suprafața totală 12,3083 ha
b) 2 construcții, cu suprafața totală 182,13 m²
c) încăperi izolate, cu suprafața totală m²

conform Listei bunurilor imobile proprietate publică a unității administrativ-teritoriale de nivelul întâi (se anexează).

2. Drept bază cartografică pentru determinarea hotarelor terenurilor proprietate publică au servit: materialele ortofoto 2016, ortofoto 2007, planul de evidență grafică 1:10000, harta liniară digitală
 (materialele ortofotoplane/măsurări terestre)

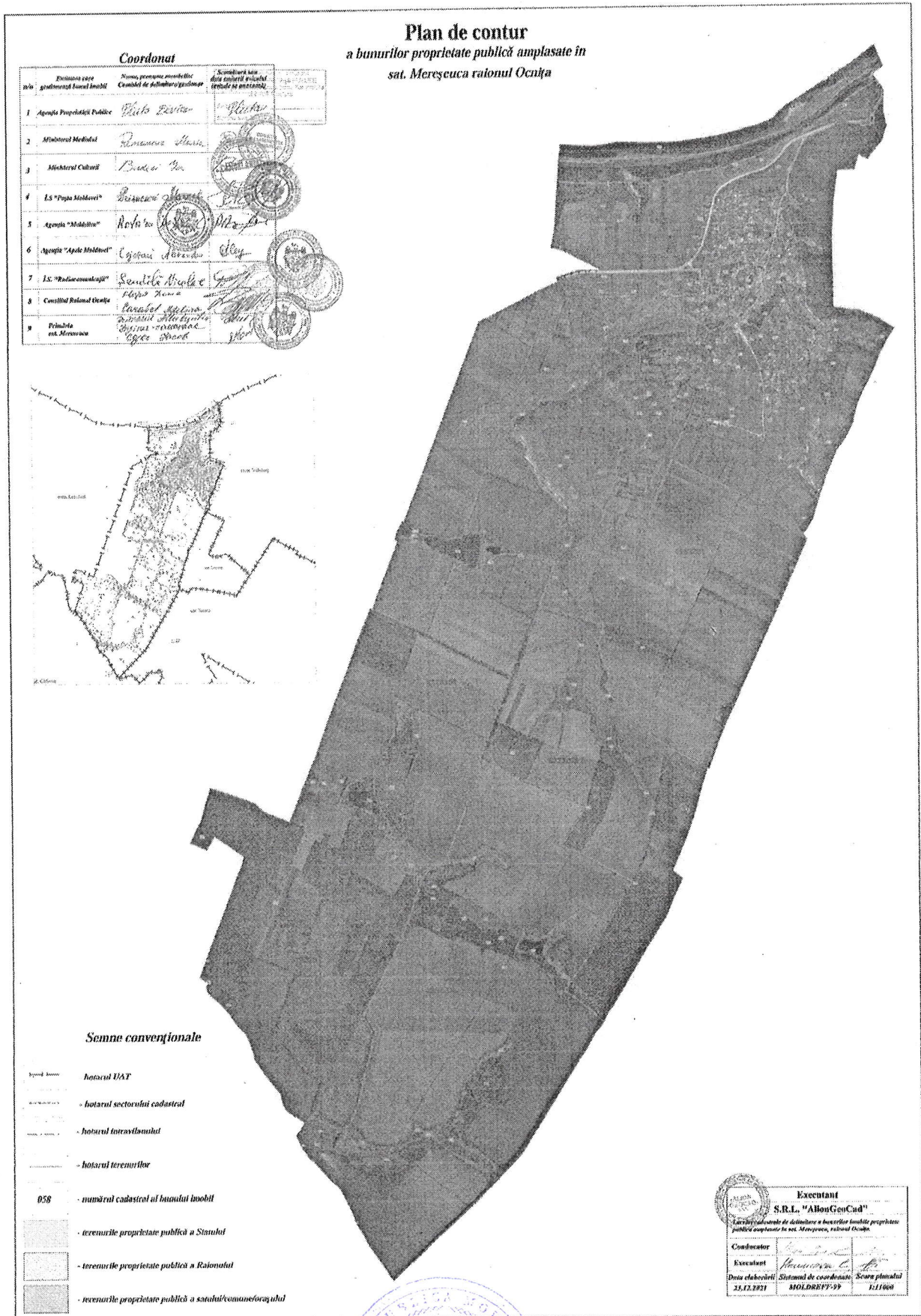
3. Obiecțiile și propunerile la delimitarea bunurilor imobile:

ROMANIA - REPUBLICA MOLDOVA AGENTIA NAȚIONALĂ A PROPRIETĂȚII PUBLICE	
D. Semnăturile membrilor comisiei de delimitare:	
Funcționar: Pleșa Executiv: Pleșa Membru al comisiei: Pleșa	Pleșa Elvira Romanuc Maria Peisacari Marcel Cujbășu Delia Nicolae Popescu Carabel Adelina Mădălina Cojoc Iacob Budei
(semnătura)	(numele, prenumele)

Secretarul Consiliului raional



Alexei Galușca



Secretarul Consiliului raional



Alexei Galușca

